


## Grillhüttenfest



**Donnerstag:** 01.05.2025  
Das Programm hierzu wird noch  
bekannt gegeben.

## Nordic-Walking




**Montag:** 05.05.2025  
Uhrzeit: 18.00 Uhr  
Gehzeit: ca. 1,5 Std.  
Anmeldung und Führung:  
Johannes Grabiger ☎ 02473/8557

„Sportliche Nordic-Walking“ Tour der Ortsgruppe Simmerath im Eifelverein. Nicht für Anfänger geeignet.



Radtour 18.09.2024 mit Blick auf die Burg Nideggen

Tagesradtour „Aus der Voreifel ins Rheintal – Grafschaft,  
Wachtberg und Rheintal“



**Mittwoch:** 07.05.2025  
Treffpunkt: Parkplatz Netto/Plum Sim.

Uhrzeit: 09.00 Uhr Abfahrt

Länge: 42 km 440 hm bergauf

Fahrzeit: 4 Std.

*Maximale Teilnehmerzahl: 14*

Anmeldung und Tourenführung: Alois Goffart ☎ 02473/8241

PKW-Anfahrt ca. 80 km. Mit Start im ehemaligen Töpferort Adendorf fahren wir durch das Drachenfelder Ländchen mit seinen Obstgärten, treffen auf die ehem. Aachener-Frankfurter-Heerstraße, erreichen später den überdimensional großen „Golfball“ des Fraunhofer Institutes und rollen von dort ins Rheintal. Dort unten am Rheinufer stehen wir vor dem Drachenfels mit seiner beachtlichen Nachbarschaft. Unser Rückweg beginnt wohl mit einem längeren kräftigen Anstieg auf die Voreifelhöhen zurück. Gut zu befahrende Wege tragen uns über die ganze Tour.

***Als Alternative zur Radtour findet eine Wanderung statt.***




Treffpunkt: Parkplatz Netto/Plum Sim.

Uhrzeit: 10.00 Uhr

Auskunft u. Wanderführung: Hubert Breuer ☎ 02473/7747

Marlene Henn ☎ 02473/909922

## Frühjahrstagung des Eifelvereins (Hauptverein) in Bitburg



**Samstag:** 10.05.2025

Auskunft: Resi Braun ☎ 02473/68112

Veranstaltungsprogramm:

Siehe Zeitschrift „DIE EIFEL“  
Ausgabe 1

## Tageswanderung „Klosterroute“



**Samstag:** 10.05.2025

Treffpunkt: Monschau Markt

Uhrzeit: 09.00 Uhr

Länge: 23 km

Gehzeit: 6 Std.

Anmeldung und Wanderführung:

Walter Schreiber

Eine abwechslungsreiche Rundwanderung, die Landschaftsmarken miteinander verbindet.

Es geht entlang der Ehrensteinley, durch das Rurtal und an die Perlenbachtalsperre. Außerdem führt die Tour durch das Weideland rund um Kalterherberg sowie die Altstadt von Monschau.

***Anmeldeschluss für diese Wanderung ist der 25.04.2025  
bei Walter Schreiber [suwa.schreiber@t-online.de](mailto:suwa.schreiber@t-online.de).***


## Nordic-Walking



**Montag:** 12.05.2025  
Uhrzeit: 18.00 Uhr  
Gehzeit: ca. 1,5 Std.  
Anmeldung und Führung:  
Johannes Grabiger ☎ 02473/8557

„Sportliche Nordic-Walking“ Tour der Ortsgruppe Simmerath im Eifelverein. Nicht für Anfänger geeignet.

## Tagesradtour „Das Venn und die Talsperren“



**Mittwoch:** 14.05.2025  
Treffpunkt: Parkplatz Netto/Plum Sim.  
Uhrzeit: 10.00 Uhr  
Länge: 42 km  
Fahrzeit: 4 Std.  
Anmeldung und Tourenführung:  
Norbert Kaufmann ☎ 02473/1041

Von Simmerath geht es durch das Hoscheider Venn nach Roetgen. Wir tangieren die Dreilägerbachtalsperre und steigen über Waldwege hinauf zum Forsthaus Jägerhaus. Abwärts geht es zur Kalltalsperre und der Kall aufwärts folgend zurück zum Ausgangspunkt.

### ***Als Alternative zur Radtour findet eine Wanderung statt.***



Treffpunkt: Parkplatz Netto/Plum Sim.  
Uhrzeit: 10.00 Uhr

Auskunft u. Wanderführung: Hubert Breuer ☎ 02473/7747

Marlene Henn ☎ 02473/909922

## Mehrtageswanderung „auf dem Rheinburgenweg“

Etappe 11 Süd - Nord 17.05.2025



**Samstag-Sonntag:** 17. – 18.05.2025

Treffpunkt: JH Bad Neuenahr/Ahrweiler

Uhrzeit: 08.00 Uhr

Länge: 15 km

Gehzeit: 4,5 Std.

Anmeldung und Wanderführung:

Walter Schreiber

Die 11. Etappe führt uns von Namedy nach Bad Breisig. Vorgesehen ist der Transfer von Bad Neuenahr/Ahrweiler mit PKWs nach Bad Breisig, von dort mit dem Zug nach Namedy.

Wie gewohnt beginnen wir die Wanderung mit einer Steigung, danach geht es etwas weniger steil über Felder, ehe wir dann wieder in den Wald eintauchen.

Auf diesem Teilstück kommen wir dann zum Geopfad "Hohe Buche". Über gesicherte Stiegen geht es durch einen Vulkan. Kaum haben wir diesen gesehen, kommt schon ein Keltenwall und ein paar Schritte weiter ein Aussichtspunkt. Ab hier ist Trittsicherheit gefragt. Nachdem wir Brohl-Lützing durchwandert haben, geht es zur Abwechslung mal wieder bergauf. Im weiteren Verlauf gibt es dann noch die Reutersley und eine Wanderung entlang der Hangkante mit schönen Ausblicken auf den Rhein. Einen letzten Rheinblick können wir an der Mariensäule genießen, ehe wir mit den PKW's zurück nach Bad Neuenahr/Ahrweiler fahren.

***Anmeldeschluss für dieses Wanderwochenende ist der 02.01.2025 ausschließlich an [suwa.schreiber@t-online](mailto:suwa.schreiber@t-online.de). Es gilt die Reihenfolge des Eingangs.***

Programm für Sonntag, 18.05.2025 siehe nächste Seite.

## Mehrtageswanderung „auf dem Rheinburgenweg“

Etappe 12 Süd - Nord 18.05.2025



Treffpunkt: JH Bad Neuenahr/Ahrweiler

Uhrzeit: 08.00 Uhr

Länge: 17 km

Gehzeit: 5 Std.

Anmeldung und Wanderführung:

Walter Schreiber

Auch diese Etappe beginnt mit einer Autofahrt, diesmal von Bad Neuenahr/Ahrweiler nach Remagen. Von Remagen nach Bad Breisig geht es mit dem Zug, um dort die 12. und vorletzte Etappe des Rheinburgenweges in Angriff zu nehmen.

Wir passieren die Römertherme ehe wir den Aufstieg zur Hahnenplatte problemlos meistern sollten. Aussichten auf Bad Hönningen entschädigen anschließend für die kleine Strapaze.

Weiter geht es durch den Wald, wo wir den Ausblick auf Sinzig genießen dürfen. In Sinzig treffen wir auf alte Stadtmauerreste, vom Park aus sehen wir die Basilika und im weiteren Verlauf treffen wir auf das Barbarossadenkmal und das Schloß, ehe wir die Ahr überqueren. Über Hubertushof und die Ruine des Hotels „Zur Waldburg“, nähern wir uns unserem Zielort Remagen. Die Rückfahrt von Remagen nach Bad Neuenahr/Ahrweiler erfolgt wieder mit dem PKW.

***Anmeldeschluss für dieses Wanderwochenende ist der 02.01.2025 ausschließlich an [suwa.schreiber@t-online](mailto:suwa.schreiber@t-online). Es gilt die Reihenfolge des Eingangs.***

## „Familienwanderung über den Eugeniensteig“

**Sonntag:** 18.05.2025

Treffpunkt:

Wanderparkplatz Nationalpark-  
Infopunkt Zerkall

Uhrzeit: 10.30 Uhr

Länge: ca. 8 km ca. 230 hm


**Nicht kinderwagengeeignet**

Gehzeit: ca. 3,5 – 4 Std. incl. Pause

Besonderheiten: Bahntransfer

Anmeldung und Organisation:

Lars Polzenberg ☎ 0176/22363036



Die Wandertour beginnt am Nationalpark-Infopunkt Zerkall und führt vorbei am Gut Laach über den Laacher Berg zum Hindenburgtor.

Von dort geht es über einen schönen Waldpfad, den Eugeniensteig, zum Eugenienstein mit traumhaftem Ausblick.

Anschließend geht es über den Panoramaweg vorbei an der Waldkapelle hinab zum Stausee Obermaubach.

Hier ist eine Einkehr am Seeufer möglich, bevor es mit der Rurtalbahn zum Ausgangspunkt zurück geht.

***Eine Teilnehmerückmeldung ist empfehlenswert, damit vorab Platzreservierungen angefragt werden können.***

***Die Kosten werden planmäßig von den Teilnehmern selbst übernommen.***

## Nordic-Walking



**Montag:** 19.05. u. 26.05.2025  
Uhrzeit: 18.00 Uhr  
Gehzeit: ca. 1,5 Std.  
Anmeldung und Führung:  
Johannes Grabiger ☎ 02473/8557

„Sportliche Nordic-Walking“ Tour der Ortsgruppe Simmerath im Eifelverein. Nicht für Anfänger geeignet.

## Tagesradtour



**Mittwoch:** 21.05. u. 28.05.2025  
Anmeldung und Auskunft:  
02473/1041 oder 02473/2207

***Als Alternative zur Radtour findet eine Wanderung statt.***



Treffpunkt: Parkplatz Netto/Plum Sim.  
Uhrzeit: 10.00 Uhr

Auskunft u. Wanderführung: Hubert Breuer ☎ 02473/7747

Marlene Henn ☎ 02473/909922



Familienwanderung 23.06.2024